

පරිපාලන දිස්ත්‍රික්කය Administrative District	02 - ගම්පහ	පළාත් පාලන ආයතනය Local Authority	කැරණිය ප්‍රාදේශීය සභාව
කොට්ඨාස අංකය හා නම		1	හුණුපිටිය උතුර

දේශපාලන පක්ෂයේ නම/ ස්වාධීන කණ්ඩායමේ අංකය Name of the Political Party /Independent Group Number	ඡන්ද කොට්ඨාස අංකය හා අක්ෂරය							තැපැල් ඡන්ද	මුළු එකතුව
	01 - අ	01 - ආ	01 - ඇ	01 - ඈ	01 - ඉ	01 - ඊ			
1 එක්සත් ජාතික පක්ෂය	75	253	618	629	329	458	16	3018	
2 ජනතා විමුක්ති පෙරමුණ	74	49	59	53	20	57	4	316	
3 ශ්‍රී ලංකා නිදහස් පක්ෂය	125	40	127	256	41	153	1	743	
4 ශ්‍රී ලංකා පොදුජන පෙරමුණ	696	268	410	415	514	525	33	2861	

පරිපාලන දිස්ත්‍රික්කය Administrative District	02 - ගම්පහ	පළාත් පාලන ආයතනය Local Authority	කැලණිය ප්‍රාදේශීය සභාව
කොට්ඨාස අංකය හා නම		2	නාහේන

	දේශපාලන පක්ෂයේ නම/ ස්වාධීන කණ්ඩායමේ අංකය Name of the Political Party /Independent Group Number		ඡන්ද කොට්ඨාස අංකය හා අක්ෂරය			මුළු එකතුව
			2-අ	2-ආ	2-ඇ	
1	එක්සත් ජාතික පක්ෂය		367	425	362	1154
2	ජනතා විමුක්ති පෙරමුණ		132	45	72	249
3	ශ්‍රී ලංකා නිදහස් පක්ෂය		106	61	60	227
4	ශ්‍රී ලංකා පොදුජන පෙරමුණ		69	733	375	1727

පරිපාලන දිස්ත්‍රික්කය Administrative District	02 - ගම්පහ	පළාත් පාලන ආයතනය Local Authority	කැලණිය ප්‍රාදේශීය සභාව
කොට්ඨාස අංකය හා නම	3	ඊරියවැටිය	

	දේශපාලන පක්ෂයේ නම/ ස්වාධීන කණ්ඩායමේ අංකය			
	Name of the Political Party /Independent Group Number	3-අ	3-ආ	මුළු එකතුව
1	එක්සත් ජාතික පක්ෂය	432	342	774
2	ජනතා විමුක්ති පෙරමුණ	116	102	218
3	ශ්‍රී ලංකා නිදහස් පක්ෂය	96	103	199
4	ශ්‍රී ලංකා පොදුජන පෙරමුණ	830	759	1589

පරිපාලන දිස්ත්‍රික්කය Administrative District	02 - ගම්පහ	පළාත් පාලන ආයතනය Local Authority	කැලණිය ප්‍රාදේශීය සභාව
කොට්ඨාස අංකය හා නම	4	කිරිඳිගොඩ	

	දේශපාලන පක්ෂයේ නම/ ස්වාධීන කණ්ඩායමේ අංකය Name of the Political Party /Independent Group Number	ඡන්ද කොට්ඨාස අංකය හා අක්ෂරය			
		4-අ	4-ආ	තැපැල් ඡන්ද	මුළු එකතුව
1	එක්සත් ජාතික පක්ෂය	239	422	4	665
2	ජනතා විමුක්ති පෙරමුණ	72	145	4	221
3	ශ්‍රී ලංකා නිදහස් පක්ෂය	76	111	2	189
4	ශ්‍රී ලංකා පොදුජන පෙරමුණ	329	539	18	886

පරිපාලන දිස්ත්‍රික්කය Administrative District	02 - ගම්පහ	පළාත් පාලන ආයතනය Local Authority	කැලණිය ප්‍රාදේශීය සභාව
කොට්ඨාස අංකය හා නම		5	තලවතුහේන්පිට උතුර

	දේශපාලන පක්ෂයේ නම/ ස්වාධීන කණ්ඩායමේ අංකය Name of the Political Party /Independent Group Number		ඡන්ද කොට්ඨාස අංකය හා අක්ෂරය		
			5-අ	5-ආ	මුළු එකතුව
1	එක්සත් ජාතික පක්ෂය		303	229	532
2	ජනතා විමුක්ති පෙරමුණ		71	97	168
3	ශ්‍රී ලංකා නිදහස් පක්ෂය		188	152	340
4	ශ්‍රී ලංකා පොදුජන පෙරමුණ		593	436	1029

පරිපාලන දිස්ත්‍රික්කය Administrative District	02 - ගම්පහ	පළාත් පාලන ආයතනය Local Authority	කැරණිය ප්‍රාදේශීය සභාව
කොට්ඨාස අංකය හා නම		6	තලවතුහේන්පිට දකුණ

	දේශපාලන පක්ෂයේ නම/ ස්වාධීන කණ්ඩායමේ අංකය Name of the Political Party /Independent Group Number		ඡන්ද කොට්ඨාස අංකය හා අක්ෂරය				තැපැල් ඡන්ද	මුළු එකතුව
			6-අ	6-ආ	6-ඇ			
1	එක්සත් ජාතික පක්ෂය		206	120	356	17	699	
2	ජනතා විමුක්ති පෙරමුණ		98	32	150	11	291	
3	ශ්‍රී ලංකා නිදහස් පක්ෂය		90	63	111	6	270	
4	ශ්‍රී ලංකා පොදුජන පෙරමුණ		402	238	724	25	1389	

පරිපාලන දිස්ත්‍රික්කය Administrative District	02 - ගම්පහ	පළාත් පාලන ආයතනය Local Authority	කැලණිය ප්‍රාදේශීය සභාව
කොට්ඨාස අංකය හා නම		7	වරාකනත්ත

	දේශපාලන පක්ෂයේ නම/ ස්වාධීන කණ්ඩායමේ අංකය Name of the Political Party /Independent Group Number		ඡන්ද කොට්ඨාස අංකය හා අක්ෂරය			මුළු එකතුව
			7-අ	7-ආ	7-ඇ	
1	එක්සත් ජාතික පක්ෂය		385	191	156	732
2	ජනතා විමුක්ති පෙරමුණ		150	66	76	292
3	ශ්‍රී ලංකා නිදහස් පක්ෂය		76	26	44	146
4	ශ්‍රී ලංකා පොදුජන පෙරමුණ		471	633	349	1453

පරිපාලන දිස්ත්‍රික්කය Administrative District	02 - ගම්පහ	පළාත් පාලන ආයතනය Local Authority	කැලණිය ප්‍රාදේශීය සභාව
කොට්ඨාස අංකය හා නම	8	වේවැල්දූව	

	දේශපාලන පක්ෂයේ නම/ ස්වාධීන කණ්ඩායමේ අංකය Name of the Political Party /Independent Group Number		ඡන්ද කොට්ඨාස අංකය හා අක්ෂරය	
			8-අ	මුළු එකතුව
1	එක්සත් ජාතික පක්ෂය		451	451
2	ජනතා විමුක්ති පෙරමුණ		125	125
3	ශ්‍රී ලංකා නිදහස් පක්ෂය		203	203
4	ශ්‍රී ලංකා පොදුජන පෙරමුණ		840	840

පරිපාලන දිස්ත්‍රික්කය Administrative District	02 - ගම්පහ	පළාත් පාලන ආයතනය Local Authority	කැලණිය ප්‍රාදේශීය සභාව
කොට්ඨාස අංකය හා නම	9	හුණුපිටිය	

	දේශපාලන පක්ෂයේ නම/ ස්වාධීන කණ්ඩායමේ අංකය Name of the Political Party /Independent Group Number		ඡන්ද කොට්ඨාස අංකය හා අක්ෂරය			මුළු එකතුව
			9-අ	9-ආ	9-ඇ	
1	එක්සත් ජාතික පක්ෂය		380	685	339	1404
2	ජනතා විමුක්ති පෙරමුණ		32	84	31	147
3	ශ්‍රී ලංකා නිදහස් පක්ෂය		31	64	31	126
4	ශ්‍රී ලංකා පොදුජන පෙරමුණ		226	610	433	1269

පරිපාලන දිස්ත්‍රික්කය Administrative District	02 - ගම්පහ	පළාත් පාලන ආයතනය Local Authority	කැලණිය ප්‍රාදේශීය සභාව
කොට්ඨාස අංකය හා නම		10	වනවාසල බටහිර

	දේශපාලන පක්ෂයේ නම/ ස්වාධීන කණ්ඩායමේ අංකය Name of the Political Party /Independent Group Number		ඡන්ද කොට්ඨාස අංකය හා අක්ෂරය		
			10-අ	10-ආ	මුළු එකතුව
1	එක්සත් ජාතික පක්ෂය		316	566	882
2	ජනතා විමුක්ති පෙරමුණ		74	82	156
3	ශ්‍රී ලංකා නිදහස් පක්ෂය		39	80	119
4	ශ්‍රී ලංකා පොදුජන පෙරමුණ		404	504	908

පරිපාලන දිස්ත්‍රික්කය Administrative District	02 - ගම්පහ	පළාත් පාලන ආයතනය Local Authority	කැලණිය ප්‍රාදේශීය සභාව
කොට්ඨාස අංකය හා නම		11	වනවාසල නැගෙනහිර

	දේශපාලන පක්ෂයේ නම/ ස්වාධීන කණ්ඩායමේ අංකය Name of the Political Party /Independent Group Number		ඡන්ද කොට්ඨාස අංකය හා අක්ෂරය		
			11-අ	11-ආ	මුළු එකතුව
1	එක්සත් ජාතික පක්ෂය		278	209	487
2	ජනතා විමුක්ති පෙරමුණ		109	72	181
3	ශ්‍රී ලංකා නිදහස් පක්ෂය		140	77	217
4	ශ්‍රී ලංකා පොදුජන පෙරමුණ		578	379	957

පරිපාලන දිස්ත්‍රික්කය Administrative District	02 - ගම්පහ	පළාත් පාලන ආයතනය Local Authority	කැලණිය ප්‍රාදේශීය සභාව
කොට්ඨාස අංකය හා නම		12	දිප්පිටිගොඩ

	දේශපාලන පක්ෂයේ නම/ ස්වාධීන කණ්ඩායමේ අංකය Name of the Political Party /Independent Group Number		ඡන්ද කොට්ඨාස අංකය හා අක්ෂරය		
			12-අ	12-ආ	මුළු එකතුව
1	එක්සත් ජාතික පක්ෂය		269	349	618
2	ජනතා විමුක්ති පෙරමුණ		93	134	227
3	ශ්‍රී ලංකා නිදහස් පක්ෂය		60	158	218
4	ශ්‍රී ලංකා පොදුජන පෙරමුණ		443	66	1059

පරිපාලන දිස්ත්‍රික්කය Administrative District	02 - ගම්පහ	පළාත් පාලන ආයතනය Local Authority	කැලණිය ප්‍රාදේශීය සභාව
කොට්ඨාස අංකය හා නම	13	හිඹුටුවැල්ගොඩ	

	දේශපාලන පක්ෂයේ නම/ ස්වාධීන කණ්ඩායමේ අංකය Name of the Political Party /Independent Group Number		ඡන්ද කොට්ඨාස අංකය හා අක්ෂරය		
			13-අ	13-ආ	මුළු එකතුව
1	එක්සත් ජාතික පක්ෂය		365	133	498
2	ජනතා විමුක්ති පෙරමුණ		80	35	115
3	ශ්‍රී ලංකා නිදහස් පක්ෂය		191	40	231
4	ශ්‍රී ලංකා පොදුජන පෙරමුණ		620	265	885

පරිපාලන දිස්ත්‍රික්කය Administrative District	02 - ගම්පහ	පළාත් පාලන ආයතනය Local Authority	කැලණිය ප්‍රාදේශීය සභාව
කොට්ඨාස අංකය හා නම		14	දළුගම

	දේශපාලන පක්ෂයේ නම/ ස්වාධීන කණ්ඩායමේ අංකය Name of the Political Party /Independent Group Number		ඡන්ද කොට්ඨාස අංකය හා අක්ෂරය			මුළු එකතුව
			14-අ	14-ආ	14-ඇ	
1	එක්සත් ජාතික පක්ෂය		186	372	241	799
2	ජනතා විමුක්ති පෙරමුණ		24	92	70	186
3	ශ්‍රී ලංකා නිදහස් පක්ෂය		13	97	43	153
4	ශ්‍රී ලංකා පොදුජන පෙරමුණ		153	556	531	1240

පරිපාලන දිස්ත්‍රික්කය Administrative District	02 - ගම්පහ	පළාත් පාලන ආයතනය Local Authority	කැලණිය ප්‍රාදේශීය සභාව
කොට්ඨාස අංකය හා නම		15	දළුගම්ගොඩ

	දේශපාලන පක්ෂයේ නම/ ස්වාධීන කණ්ඩායමේ අංකය Name of the Political Party /Independent Group Number		ඡන්ද කොට්ඨාස අංකය හා අක්ෂරය	
			15-අ	මුළු එකතුව
1	එක්සත් ජාතික පක්ෂය		344	344
2	ජනතා විමුක්ති පෙරමුණ		91	91
3	ශ්‍රී ලංකා නිදහස් පක්ෂය		62	62
4	ශ්‍රී ලංකා පොදුජන පෙරමුණ		952	952





පරිපාලන දිස්ත්‍රික්කය Administrative District	02 - ගම්පහ	පළාත් පාලන ආයතනය Local Authority	කැලණිය ප්‍රාදේශීය සභාව
කොට්ඨාස අංකය හා නම		16	කොහොල්විල

	දේශපාලන පක්ෂයේ නම/ ස්වාධීන කණ්ඩායමේ අංකය Name of the Political Party /Independent Group Number		ඡන්ද කොට්ඨාස අංකය හා අක්ෂරය		
			16-අ	16-ආ	මුළු එකතුව
1	එක්සත් ජාතික පක්ෂය		258	544	802
2	ජනතා විමුක්ති පෙරමුණ		74	105	179
3	ශ්‍රී ලංකා නිදහස් පක්ෂය		47	46	93
4	ශ්‍රී ලංකා පොදුජන පෙරමුණ		307	769	1076

පරිපාලන දිස්ත්‍රික්කය Administrative District	02 - ගම්පහ	පළාත් පාලන ආයතනය Local Authority	කැලණිය ප්‍රාදේශීය සභාව
කොට්ඨාස අංකය හා නම	17	ගල්බොරැල්ල	

	දේශපාලන පක්ෂයේ නම/ ස්වාධීන කණ්ඩායමේ අංකය Name of the Political Party /Independent Group Number		ඡන්ද කොට්ඨාස අංකය හා අක්ෂරය			
			17-අ	17-ආ	17-ඇ	මුළු එකතුව
1	එක්සත් ජාතික පක්ෂය		140	186	403	729
2	ජනතා විමුක්ති පෙරමුණ		50	71	98	219
3	ශ්‍රී ලංකා නිදහස් පක්ෂය		50	30	148	228
4	ශ්‍රී ලංකා පොදුජන පෙරමුණ		514	701	993	2208





පරිපාලන දිස්ත්‍රික්කය Administrative District	02 - ගම්පහ	පළාත් පාලන ආයතනය Local Authority	කැලණිය ප්‍රාදේශීය සභාව
කොට්ඨාස අංකය හා නම		18	වෙදමුල්ල

	දේශපාලන පක්ෂයේ නම/ ස්වාධීන කණ්ඩායමේ අංකය	අනුමත ලකුණ	ඡන්ද කොට්ඨාස අංකය හා අක්ෂරය			
	Name of the Political Party /Independent Group Number	Approved symbol	18-අ	18-ආ	18-ඇ	මුළු එකතුව
1	එක්සත් ජාතික පක්ෂය		298	249	171	718
2	ජනතා විමුක්ති පෙරමුණ		158	87	72	317
3	ශ්‍රී ලංකා නිදහස් පක්ෂය		83	43	30	156
4	ශ්‍රී ලංකා පොදුජන පෙරමුණ		545	551	405	1501

පරිපාලන දිස්ත්‍රික්කය Administrative District	02 - ගම්පහ	පළාත් පාලන ආයතනය Local Authority	කැලණිය ප්‍රාදේශීය සභාව
කොට්ඨාස අංකය හා නම		19	පෙනියාගොඩ

	දේශපාලන පක්ෂයේ නම/ ස්වාධීන කණ්ඩායමේ අංකය Name of the Political Party /Independent Group Number		ඡන්ද කොට්ඨාස අංකය හා අක්ෂරය			
			19-අ	19-ආ	19-ඇ	මුළු එකතුව
1	එක්සත් ජාතික පක්ෂය		162	132	364	658
2	ජනතා විමුක්ති පෙරමුණ		33	18	147	198
3	ශ්‍රී ලංකා නිදහස් පක්ෂය		42	51	127	220
4	ශ්‍රී ලංකා පොදුජන පෙරමුණ		266	194	594	1054

පරිපාලන දිස්ත්‍රික්කය Administrative District	02 - ගම්පහ	පළාත් පාලන ආයතනය Local Authority	කැලණිය ප්‍රාදේශීය සභාව
කොට්ඨාස අංකය හා නම		20	මෑවැල්ල

	දේශපාලන පක්ෂයේ නම/ ස්වාධීන කණ්ඩායමේ අංකය	අනුමත ලකුණ	ඡන්ද කොට්ඨාස අංකය හා අක්ෂරය		
	Name of the Political Party /Independent Group Number	Approved symbol	20-අ	20-ආ	මුළු එකතුව
1	එක්සත් ජාතික පක්ෂය		400	377	777
2	ජනතා විමුක්ති පෙරමුණ		55	147	202
3	ශ්‍රී ලංකා නිදහස් පක්ෂය		36	43	79
4	ශ්‍රී ලංකා පොදුජන පෙරමුණ		726	780	1506

පරිපාලන දිස්ත්‍රික්කය Administrative District	02 - ගම්පහ	පළාත් පාලන ආයතනය Local Authority	කැලණිය ප්‍රාදේශීය සභාව
කොට්ඨාස අංකය හා නම		21	පිලිපිටිය

	දේශපාලන පක්ෂයේ නම/ ස්වාධීන කණ්ඩායමේ අංකය Name of the Political Party /Independent Group Number		ඡන්ද කොට්ඨාස අංකය හා අක්ෂරය		
			21-අ	21-ආ	මුළු එකතුව
1	එක්සත් ජාතික පක්ෂය		441	324	765
2	ජනතා විමුක්ති පෙරමුණ		99	94	193
3	ශ්‍රී ලංකා නිදහස් පක්ෂය		169	149	318
4	ශ්‍රී ලංකා පොදුජන පෙරමුණ		935	572	1507

පරිපාලන දිස්ත්‍රික්කය Administrative District	02 - ගම්පහ	පළාත් පාලන ආයතනය Local Authority	කැලණිය ප්‍රාදේශීය සභාව
කොට්ඨාස අංකය හා නම		22	සිංහරමුල්ල උතුර

	දේශපාලන පක්ෂයේ නම/ ස්වාධීන කණ්ඩායමේ අංකය Name of the Political Party /Independent Group Number		ඡන්ද කොට්ඨාස අංකය හා අක්ෂරය		
			22-අ	22-ආ	මුළු එකතුව
1	එක්සත් ජාතික පක්ෂය		386	304	690
2	ජනතා විමුක්ති පෙරමුණ		155	58	213
3	ශ්‍රී ලංකා නිදහස් පක්ෂය		107	55	162
4	ශ්‍රී ලංකා පොදුජන පෙරමුණ		841	519	1360

පරිපාලන දිස්ත්‍රික්කය Administrative District	02 - ගම්පහ	පළාත් පාලන ආයතනය Local Authority	කැලණිය ප්‍රාදේශීය සභාව
කොට්ඨාස අංකය හා නම		23	කැලණිය

	දේශපාලන පක්ෂයේ නම/ ස්වාධීන කණ්ඩායමේ අංකය Name of the Political Party /Independent Group Number		ඡන්ද කොට්ඨාස අංකය හා අක්ෂරය	
			23-අ	මුළු එකතුව
1	එක්සත් ජාතික පක්ෂය		526	526
2	ජනතා විමුක්ති පෙරමුණ		126	126
3	ශ්‍රී ලංකා නිදහස් පක්ෂය		156	156
4	ශ්‍රී ලංකා පොදුජන පෙරමුණ		847	847